



Comune di Antillo
Città Metropolitana di Messina



Oggetto: Piano Comunale di Protezione Civile - 2025



Tavola n° 10 - Analisi del territorio
Vincoli Territoriali

Il Responsabile Unico del Progetto
Geom. Carmelo Alfio SANTORO
Ufficio Tecnico Comunale



il Professionista
Arch. Sandro Salvatore TRIOLO
Viale Dei Cipressi n° 35 - 98023 Furci Siculo (Me).

Firmato digitalmente da:
triolo sandro salvatore

Firmato il 25/11/2025 19:24
Seriale Certificato: 3724354
Valido dal 12/07/2024 al 12/07/2027
InfoCamere Qualified Electronic
Signature CA






Il Responsabile dell'Area Tecnica
Arch. Chetti TAMA'
Responsabile Protezione Civile



Il Sindaco
Dott. Davide PARATORE



LEGENDA

- | | |
|---|--|
|  | Vincolo Idrogeologico |
|  | Fascia costiera - m.150 - Art. 15, lett. a), L.R. 78/76 |
|  | Territori contigui ai laghi compresi in una fascia di m. 100 Art. 15, lett. d), L.R. 78/76 |
|  | Territori ricoperti da foreste e da boschi e sottoposti a vincolo di rimboschimento |
|  | Fasce di rispetto boschive |

PARCHI REGIONALI

-

RISERVE NATURALI REGIONALI

-



ZONE DI PROTEZIONE SPECIALE

- ITA030042 e ITA030043

VIABILITA'

- Autostrada
 Strade Statali
 Strade Provinciali

ACQUE

-  Laghi principali
 Line di costa (fonte CTR 1:10.000)

CONFINI

- Limite d'ambito (Ambito 9)
- - - Confine provinciale

